

Buổi Họp Mục Tiêu về Môi Trường

Cơ Quan Chủ Trì: Thành Phố San José

Nhóm Tư Vấn:



BKF Engineers



David J. Powers & Associates



Apex Strategies



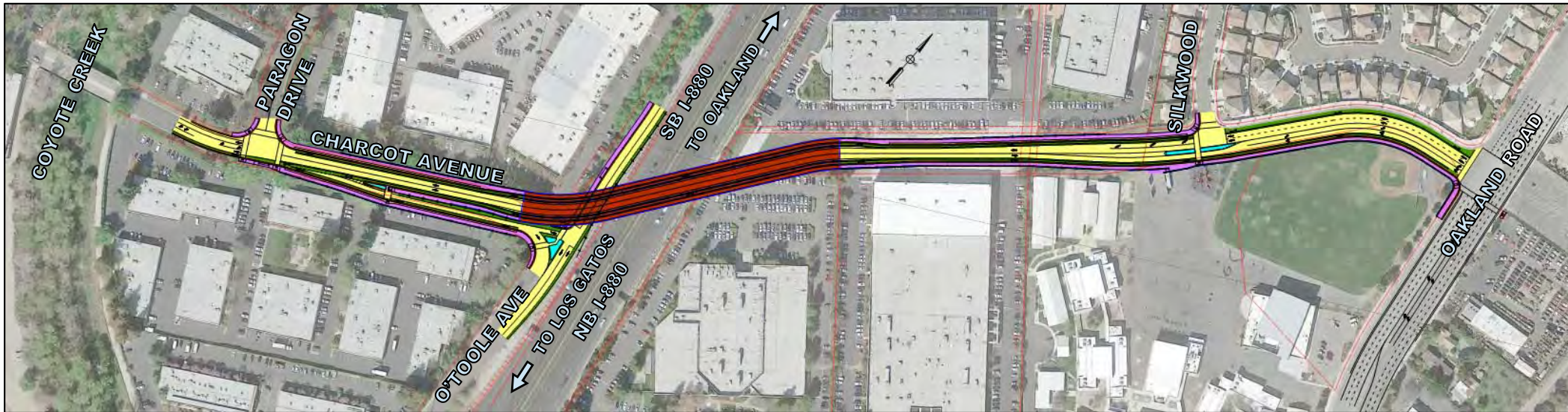
17 tháng Năm, 2018

Chương Trình Nghị Sự Buổi Họp



- **Giới thiệu** bởi Thành Phố San José
- **Mục đích** của Buổi Họp
- **Tổng Quan** về Dự Án Nôi Dài Charcot
- **Giải Đáp Thắc Mắc**
Buổi Họp Mục Tiêu
- **Mô tả** Quy Trình về Môi Trường
- **Mời Công Chúng Phát Biểu Ý Kiến**
- **Tóm Lược** các Bước Kế Tiếp và Lịch Trình Dự Án
- **Buổi Họp Chấm Dứt**

Nối Dài Charcot Avenue từ Coyote Creek tới Oakland Rd



BẢN THẢO – CÓ THỂ SỬA ĐỔI TRONG THỜI GIAN THIẾT KẾ CUỐI CÙNG

Các Mục Tiêu Dự Án



- **Cải Tiến** Nối Kết giữa phía Đông của xa lộ 880 và phía Tây của xa lộ 880
- **Gia tăng** Dung Lượng cho việc Di Chuyển Đông/Tây bằng qua Hành Lang xa lộ 880
- **Cung cấp** Cơ Sở An Toàn cho Xe Đạp/Khách Bộ Hành trên xa lộ 880 để tuân theo Chính Sách “Đường Phố Hoàn Hảo” của Thành Phố San José

Mục Đích Buổi Họp

CHARCOT AVENUE EXTENSION PROJECT



Thành Phố San José sẽ soạn bản Báo Cáo Ảnh Hưởng Về Môi Trường (Environmental Impact Report - EIR) cho Dự Án Nối Dài Charcot Avenue

Mục Đích Buổi Họp

- **Thông báo** cho Công Chúng biết về Dự Án và Tài Liệu về Môi Trường Sắp Tới
- **Mô tả** các cuộc nghiên cứu sẽ được tiến hành
- **Kêu gọi đóng góp ý kiến** về Lãnh Vực và Nội Dung Tài Liệu về Môi Trường
- **Cho** Cộng Đồng biết về Lịch Biểu Dự Án



Lịch Sử Dự Án

Việc Nối Dài Charcot Avenue đã được Hội Đồng Thành Phố thêm vào **Kế Hoạch Tổng Quát năm 2020 của San Jose** **hồi tháng Tám 1994.**

Dự án cũng có trong **Chính Sách Phát Triển Vùng Phía Bắc San Jose**

Đã Được Chấp Thuận vào năm **2005**

Đã được sửa đổi vào năm **2010 và 2015**

Việc Nối Dài Charcot Avenue vẫn còn trong **Kế Hoạch Tổng Quát San Jose Envision 2040** đã được Hội Đồng Thành Phố thông qua vào năm **2011.**

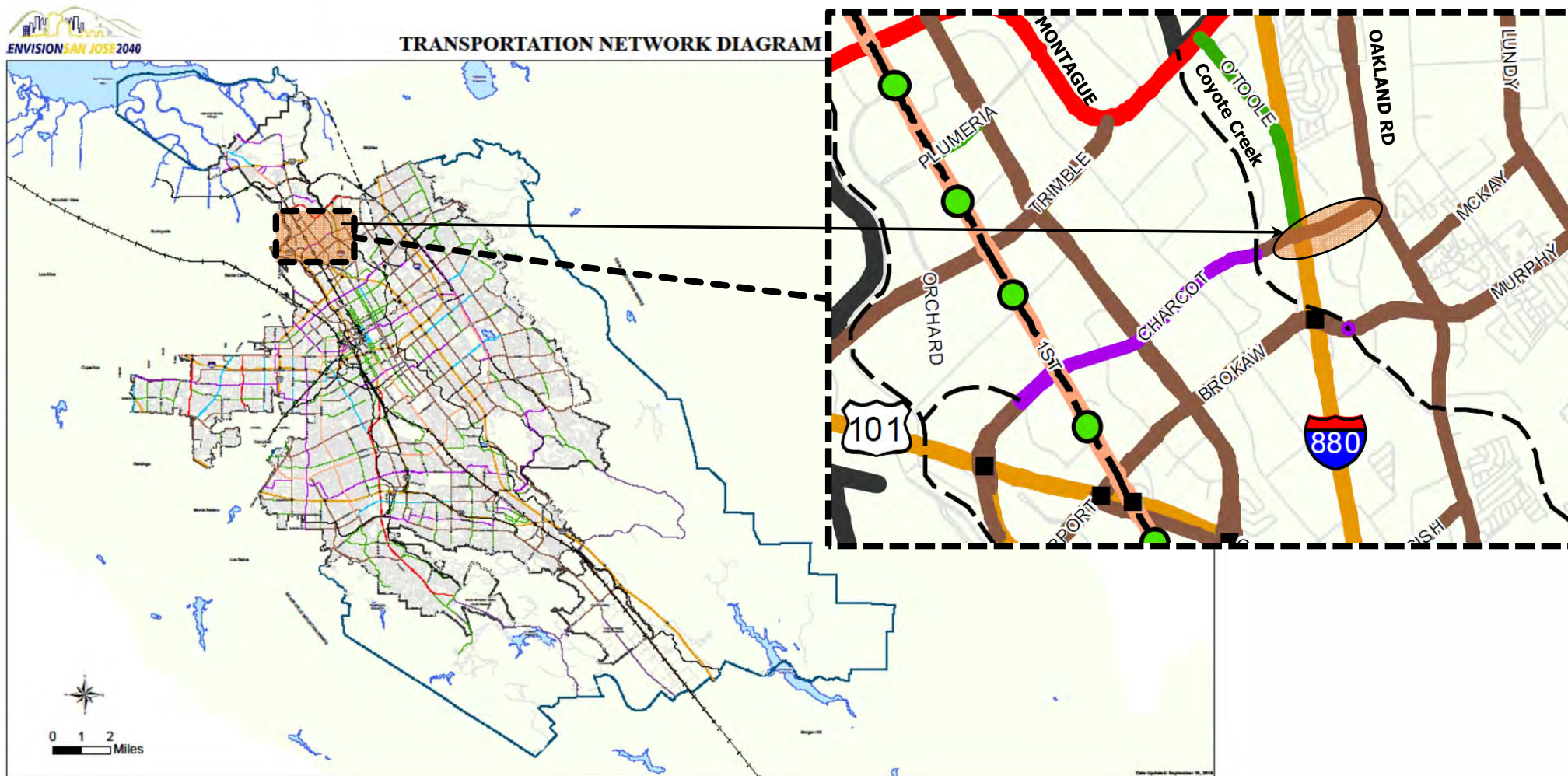


Kế Hoạch Tổng Quát San Jose

CHARCOT AVENUE EXTENSION PROJECT

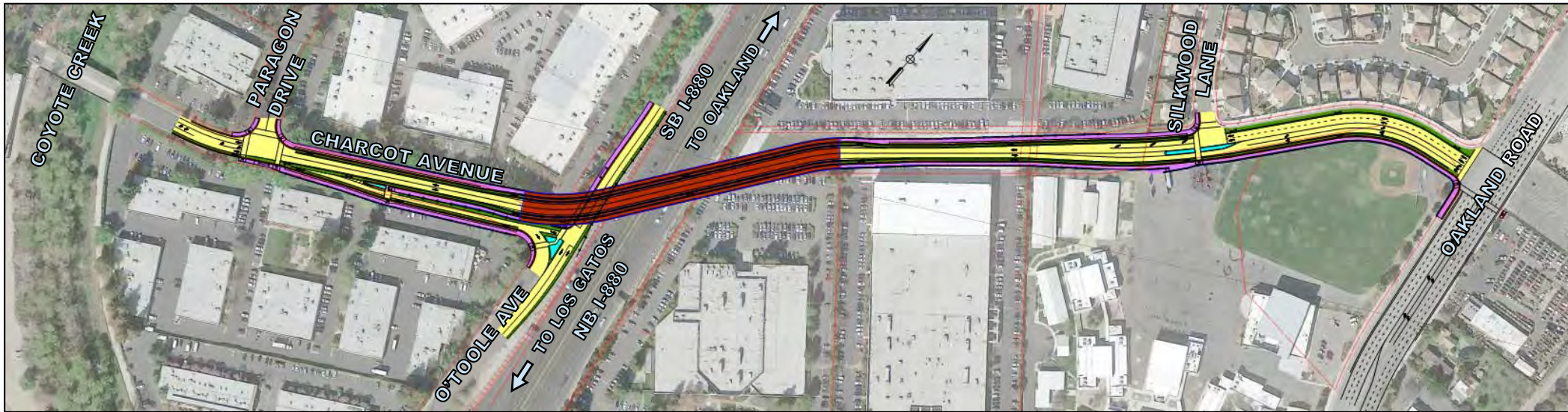


Kế Hoạch Tổng Quát Envision San Jose 2040
(Đã Được Chấp Thuận năm 2011)



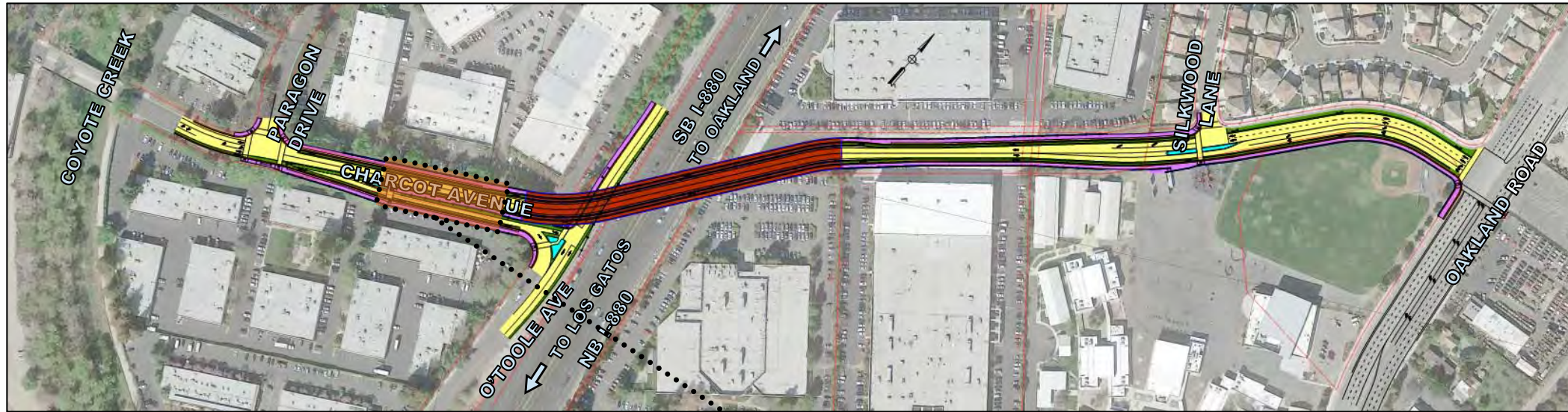
Mô Tả Dự Án

- **Nối Dài** Charcot Ave từ O'Toole Ave tới Oakland Rd
- **Lắp đặt** các Cơ Sở cho Xe Đạp/Khách Bộ Hành từ Oakland Rd tới Future Coyote Creek Trail
- **Xây Dựng** Kết Cấu Cầu Đường phía trên xa lộ 880
- **Bảo tồn** Nối Kết EB tới O'Toole Ave



BẢN THẢO – CÓ THỂ SỬA ĐỔI TRONG THỜI GIAN THIẾT KẾ CUỐI CÙNG

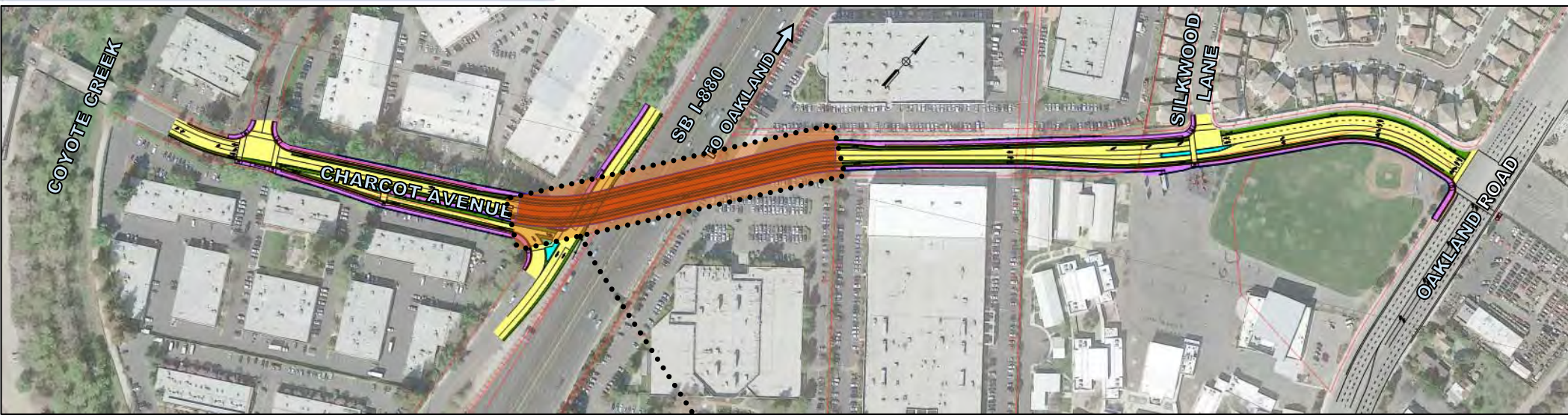
Các Giới Hạn và các Phần của Dự Án



BẢN THẢO – CÓ THỂ SỬA ĐỔI TRONG THỜI GIẠN THIẾT KẾ CUỐI CÙNG

Phần Nôi Dài Charcot Avenue (Tiến tới O'Toole Avenue)

Các Giới Hạn và các Phần của Dự Án



BẢN THẢO – CÓ THỂ SỬA ĐỔI TRONG THỜI GIAN THIẾT KẾ CUỐI CÙNG

Độ Cao phần Nối Dài Charcot Avenue (Nối Dài xa lộ 880)

Các Giới Hạn và các Phần của Dự Án



BẢN THẢO – CÓ THỂ SỬA ĐỔI TRONG THỜI GIẠN THIẾT KẾ CUỐI CÙNG

Phần Nối Dài Charcot Avenue (Tiến tới Old Oakland Road)

Câu hỏi



Xác định phạm vi là gì?

XÁC ĐỊNH PHẠM VI = NOP + BUỔI HỌP XÁC ĐỊNH PHẠM VI

**THÔNG BÁO CHUẨN BỊ
(NOTICE OF
PREPARATION-NOP)**

**Thời Kỳ Lưu Hành NOP
1-31 tháng Năm, 2018**

**CÁC BUỔI HỌP XÁC ĐỊNH
PHẠM VI**

**Các Ngày Họp:
17 tháng Năm, 2018 &
21 tháng Năm, 2018**

Xác định phạm vi là gì?

- Quy trình kêu gọi công chúng và các cơ quan công quyền góp ý vào Giai Đoạn Đầu Quy Trình về Môi Trường để nhận biết các vấn đề chính yếu cần được giải quyết trong Tài Liệu về Môi Trường
- Xác định phạm vi là một Phương Cách Hữu Hiệu để Hợp quần và Giải quyết quan tâm của các thành phần có liên quan

Mục đích của Buổi Họp Xác Định Phạm vi

- Tư Vấn Sớm với Công Chúng [PRC Phần 21083.9 & CEQA Hướng Dẫn Phần 15083]
- Tư vấn thêm kết hợp với Quy Trình Thông Báo Chuẩn Bị [NOP] —Lãnh Vực và Nội dung của Báo Cáo Ảnh Hưởng Về Môi Trường (Environmental Impact Report - EIR)
- Nhận biết phạm vi hành động, các lựa chọn khác, các biện pháp giảm thiểu, và các hiệu quả đáng kể sẽ được phân tích trong EIR
- Loại bỏ các vấn đề thấy là không quan trọng
- Giải quyết mối quan tâm của các cơ quan liên bang, tiểu bang, và địa phương
- Kêu gọi đóng góp ý kiến từ những người có sự lưu tâm mà có thể là không đồng ý với hành động về các vùng đất môi trường.

Nộp các Góp Ý

CHARCOT AVENUE EXTENSION PROJECT



qua thư



City of San Jose
200 East Santa Clara St, 3rd Floor Tower
San Jose, CA 95113-1905
Attn: Meenaxi R. Panakkal, AICP or
Jenny Nusbaum, AICP

qua e-mail



meenaxi.panakkal@sanjoseca.gov
or jenny.nusbaum@sanjoseca.gov

qua thẻ góp ý



Hiện có tại Buổi Họp Xác Định Phạm Vi



**Các Góp Ý Xác Định Phạm Vi Môi Trường
phải nhận được trước 5:00 giờ chiều vào thứ
Năm, 31 tháng Năm, 2018**

Quy Trình về Môi Trường

CHARCOT AVENUE EXTENSION PROJECT



Quy Trình về Môi Trường California Đạo Luật Chất Lượng Môi Trường



- **Ghi Lại** các Tác động về Môi Trường từ các Tính Năng của Dự Án
- **Thu thập** Ý kiến Đóng góp của Công chúng
- **Phối hợp** với các Cơ Quan Liên Bang, Tiểu Bang và các Cơ Quan khác
- **Cung cấp** Thông Tin Môi Trường cho Người Quyết Định

Các Bước Duyệt Xét Môi Trường



Phân Tích Về Môi Trường

• CÁC VẤN ĐỀ CHÍNH YẾU

- Chất Lượng Không Khí
- Các Nguồn Tài Nguyên Sinh Học
- Các Nguồn Tài Nguyên Văn Hóa
- Vận Chuyển/Xe Cộ
- Nhìn Bằng Mắt/Thẩm Mỹ
- Tiếng Òn

• CÁC LÃNH VỰC PHÂN TÍCH KHÁC

- Khoa Địa Chất/Đất Đai
- Năng lượng
- Nguy hiểm và các vật liệu nguy hiểm
- Thủy Học/Chất Lượng Nước
- Sử Dụng/Hoạch Định Đất Đai
- Tiếng Òn/Sự Rung Động
- Các Dịch Vụ/Giải Trí Công Cộng
- Các Tiện Ích/Hệ Thống Dịch Vụ

Các Phát Biểu của Công Chúng



Lịch Biểu

Mùa Đông/
Mùa Xuân 2018

THÔNG BÁO
CHUẨN BỊ
(NOP)/XÁC ĐỊNH
PHẠM VI – 30
THÁNG TƯ- 31
THÁNG NĂM

BUỔI HỌP
XÁC ĐỊNH
PHẠM VI -
17 THÁNG
NĂM

Mùa Hè/Mùa Thu
2018

BẢN THẢO ÁN
BẢN EIR

LƯU
HÀNH/HỌP
CÔNG CỘNG

Mùa Đông/Mùa
Xuân 2019

EIR CUỐI
CÙNG

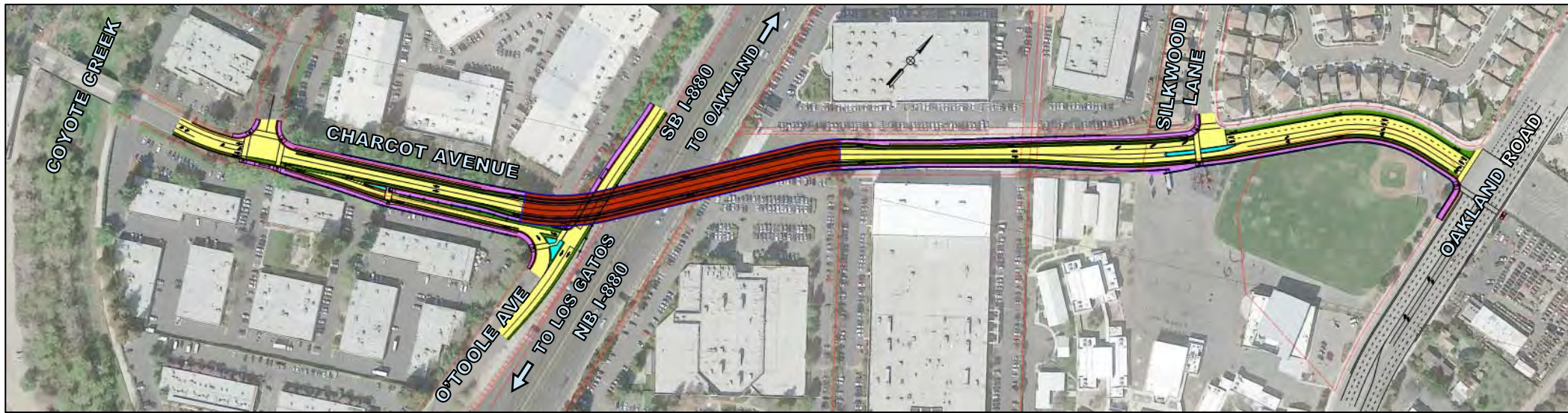
ĐIỀU
TRẦN/CHẤP
THUẬN EIR
CUỐI CÙNG

Hoãn Buổi Họp

CHARCOT AVENUE EXTENSION PROJECT



Cám ơn Quý Vị



BẢN THẢO – CÓ THỂ SỬA ĐỔI TRONG THỜI GIAN THIẾT KẾ CUỐI CÙNG