

Reunión de alcance ambiental

CHARCOT AVENUE EXTENSION PROJECT



Organismo principal: Ciudad de San José

Equipo de consultores:



BKF Engineers



David J. Powers & Associates



Apex Strategies



21 de mayo de 2018

Agenda de la reunión

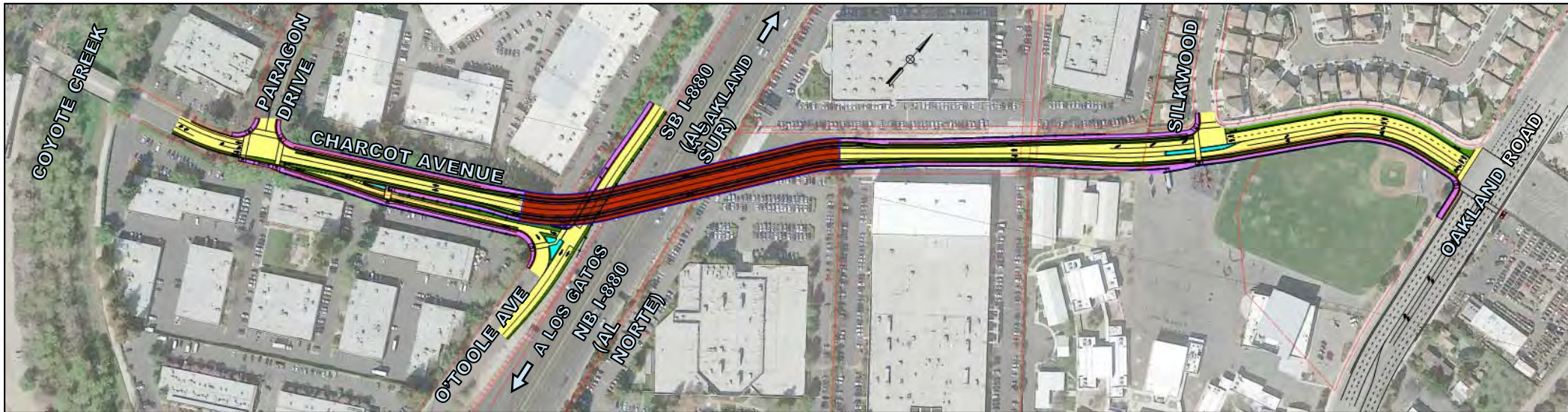
CHARCOT AVENUE EXTENSION PROJECT



- **Presentaciones** de la Ciudad de San José
 - **Propósito** de la reunión de alcance
 - **Descripción general** del proyecto de extensión de Charcot
 - **Abierto** a preguntas
- Reunión de alcance*
- **Descripción** del proceso ambiental
 - **Invitación** a declaraciones públicas por parte de la comunidad
 - **Resumen** de los próximos pasos y calendario del proyecto
 - **Finalización**

Proyecto:

Extender Charcot Avenue desde Coyote Creek hasta Oakland Rd



BORRADOR - SUJETO A REVISIÓN DURANTE EL DISEÑO FINAL

Objetivos del proyecto



- **Mejorar** la conectividad entre el lado Este de la I-880 y el lado Oeste de la I-880
- **Aumentar** la capacidad para viajar Este a Oeste a través del Corredor de la I-880
- **Proveer** instalaciones seguras para bicicletas y peatones sobre la I-880 en cumplimiento con la Política de calles completas de la Ciudad de San José

Propósito de la reunión

La Ciudad de San José preparará un Reporte de impacto ambiental (EIR) para el Proyecto de extensión de Charcot Avenue

Propósito de la reunión

- **Informar** al público sobre el proyecto y el próximo documento ambiental
- **Describir** los estudios que se llevarán a cabo
- **Solicitar** aportes sobre el alcance y contenido del documento ambiental
- **Actualizar** a la comunidad sobre el cronograma del proyecto



Historia del proyecto



La extensión de Charcot Avenue fue añadida al **Plan general de San José para 2020** en **agosto de 1994** por el Consejo de la Ciudad.

Proyecto también en la **Política de desarrollo del área Norte de San José**

Aprobado en **2005**

Enmendado en **2010 y 2015**

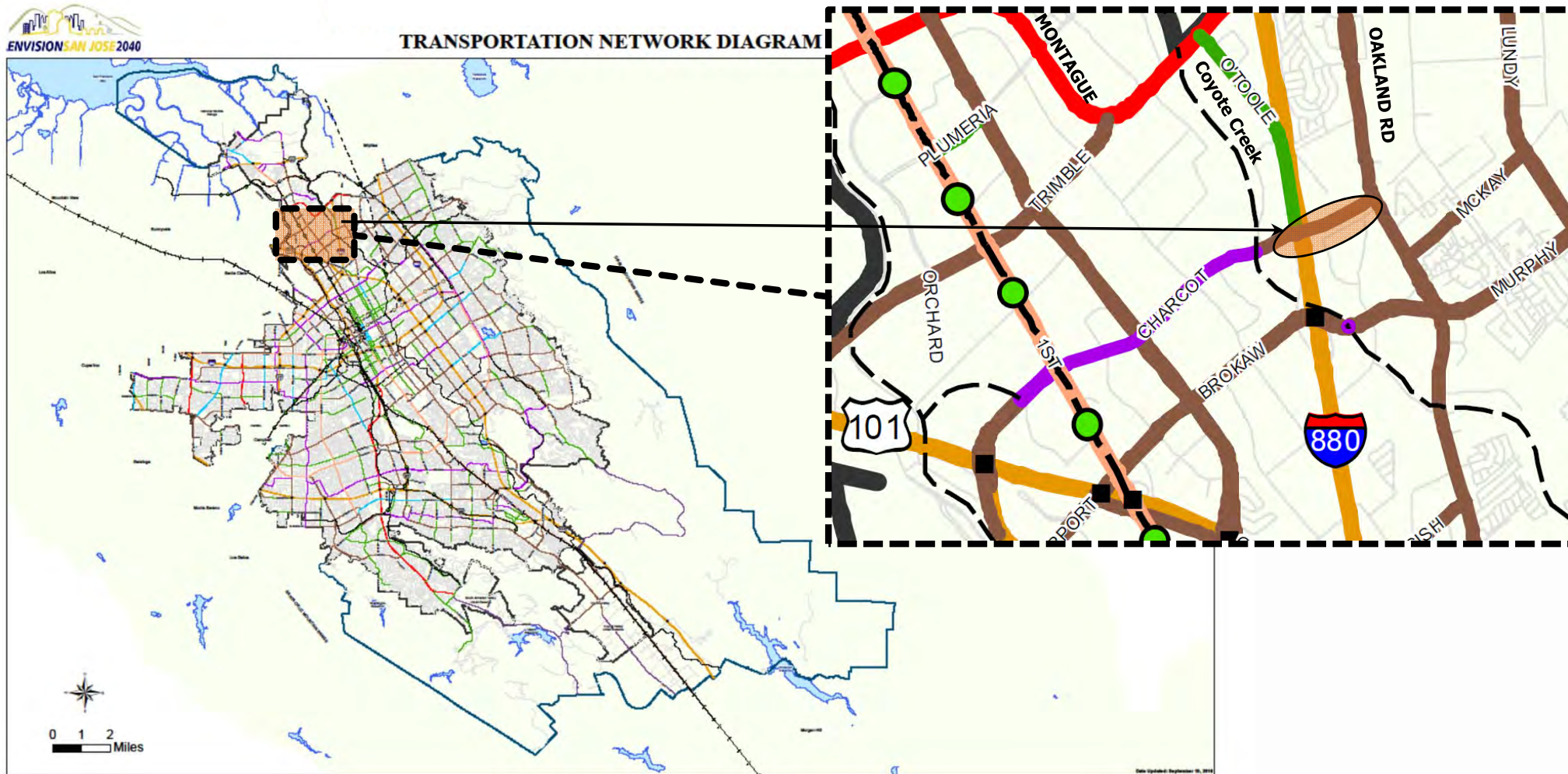
La extensión de Charcot Avenue permanece en el **Plan general de San José Envision 2040** adoptado por el Consejo de la Ciudad en **2011**

Plan general de San José

CHARCOT AVENUE EXTENSION PROJECT



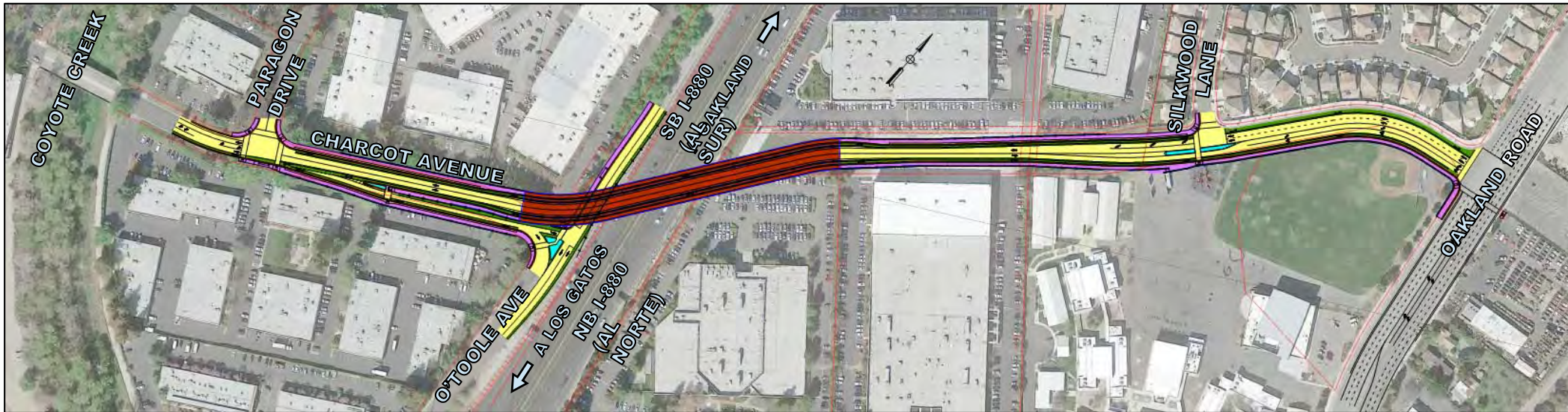
Plan general de San José de 2040
(Aprobado en 2011)



Descripción del proyecto

CHARCOT AVENUE EXTENSION PROJECT


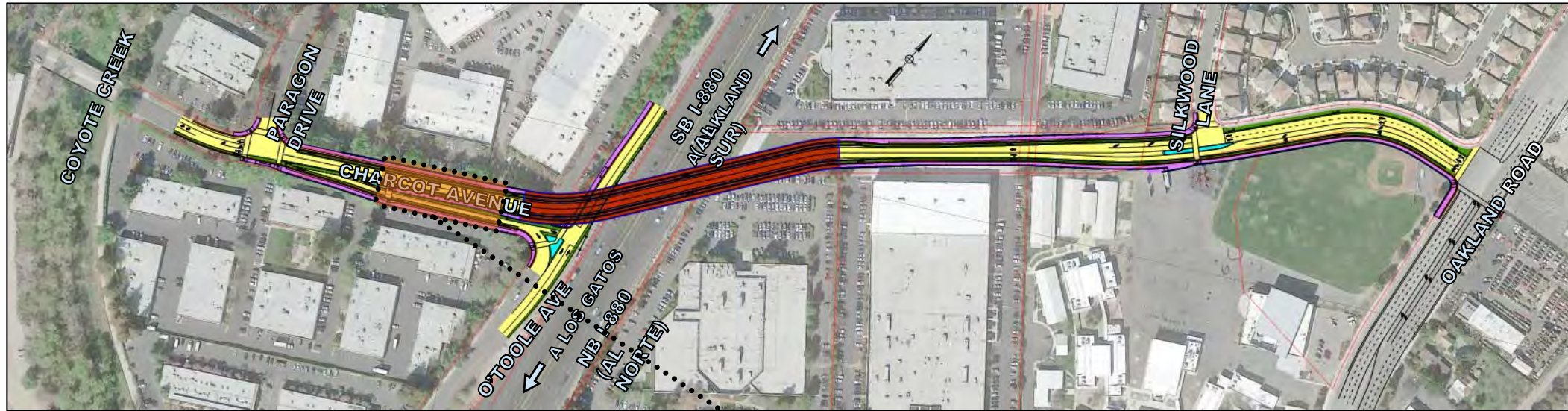
- **Extender** Charcot Ave de O'Toole Ave a Oakland Rd
- **Instalar** instalaciones para bicicletas/peatones desde Oakland Rd hasta el futuro Coyote Creek Trail
- **Construir** estructura de puente sobre la I-880
- **Preservar** la conectividad hacia el Este a O'Toole Ave



BORRADOR – SUJETO A REVISIÓN DURANTE EL DISEÑO FINAL

Límites y secciones del proyecto

CHARCOT AVENUE EXTENSION PROJECT

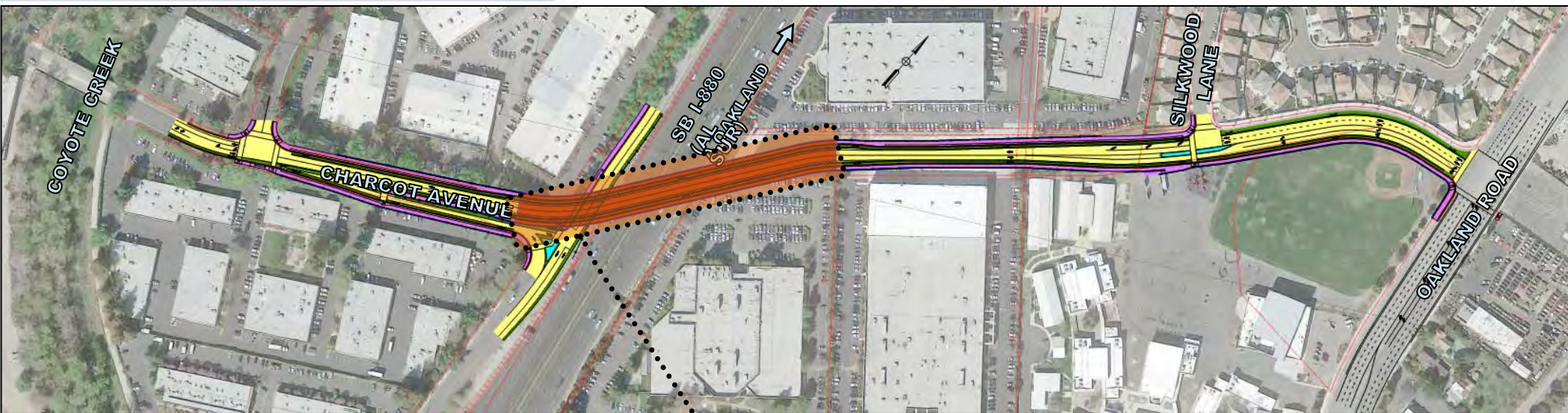


BORRADOR – SUJETO A REVISIÓN DURANTE EL DISEÑO FINAL

Sección de extensión de Charcot Avenue (aproximándose a O'Toole Avenue)

Límites y secciones del proyecto

CHARCOT AVENUE EXTENSION PROJECT

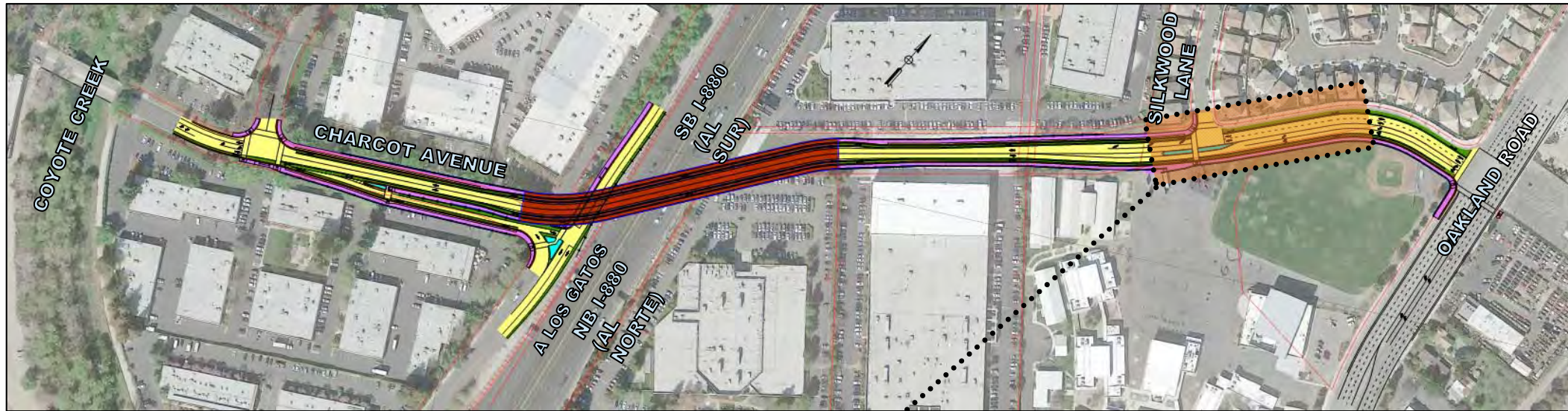


BORRADOR – SUJETO A REVISIÓN DURANTE EL DISEÑO FINAL

Elevación de la extensión de Charcot Avenue (a lo largo de la I-880)

Límites y secciones del proyecto

CHARCOT AVENUE EXTENSION PROJECT



BORRADOR – SUJETO A REVISIÓN DURANTE EL DISEÑO FINAL

Sección de la extensión de Charcot Avenue (acercándose a Old Oakland Road)

Preguntas



¿Qué es el alcance?

ALCANCE = NOP + REUNIÓN DE ALCANCE

**AVISO DE PREPARACIÓN
(NOP por sus siglas en inglés)**

Período de circulación del
NOP:
del 1 al 31 de mayo de 2018

REUNIONES DE ALCANCE

Fechas de las reuniones:
17 de mayo de 2018
21 de mayo de 2018

¿Qué es el alcance?

- El **proceso de solicitud de comentarios** del público en general y de los organismos públicos en una **etapa temprana** del proceso ambiental con el fin de identificar las cuestiones clave que deben abordarse en el documento ambiental
- El alcance es una **manera eficaz** de reunir y resolver las inquietudes de las partes interesadas

¿Qué es el alcance?

Notificación pública de la Reunión de alcance y EIR

- Las notificaciones **por correo** dentro de 500 pies del sitio del proyecto son estándar. Este proyecto envió notificaciones por correo dentro de **1000 pies** del sitio del proyecto.
- Sitio web de la ciudad
<http://www.sanjoseca.gov/index.aspx?nid=6078>
- Informar a Orchard School quien informó a los padres

Propósito de la reunión de alcance

- Consulta temprana con el público [Sección 21083.9 de PRC y Sección 15083 de las pautas de CEQA]
- Consulta adicional combinada con el proceso de Aviso de Preparación [NOP]—Alcance y contenido del Informe de impacto ambiental [EIR por sus siglas en inglés]
- Identificar el rango de acciones, alternativas, medidas de mitigación y efectos significativos a ser analizados en el EIR.
- Eliminar los asuntos que no se consideran importantes
- Resolver las inquietudes de las agencias federales, estatales y locales afectadas
- Solicitar aportaciones de personas interesadas que podrían no estar de acuerdo con la acción por motivos medioambientales.

Envío de comentarios

por correo



City of San Jose
200 East Santa Clara St, 3rd Floor Tower
San Jose, CA 95113-1905
Attn: Meenaxi R. Panakkal, AICP or
Jenny Nusbaum, AICP

por correo electrónico



meenaxi.panakkal@sanjoseca.gov
o jenny.nusbaum@sanjoseca.gov

por tarjeta de
comentarios



Disponible en la reunión de alcance



Los comentarios sobre el alcance ambiental deben recibirse
antes de las 5:00 p. m. del jueves 31 de mayo de 2018

Proceso medioambiental

Proceso medioambiental Ley de Calidad ambiental de California



- **Documentar** los impactos ambientales de las características del proyecto
- **Recopilar** la opinión del público
- **Coordinar** con agencias federales, estatales y otras agencias
- **Proporcionar** información medioambiental a los responsables de la toma de decisiones

Pasos de la revisión ambiental



Alcance

Elaboración de borrador del documento ambiental

Período de comentarios y audiencias públicas

Preparar respuestas a los comentarios

Preparar el documento final

La Ciudad de San José considera la
certificación EIR

Análisis ambiental

• CUESTIONES CLAVE

- Calidad del aire
- Recursos biológicos
- Recursos culturales
- Transporte/tráfico
- Visual/estética
- Ruido

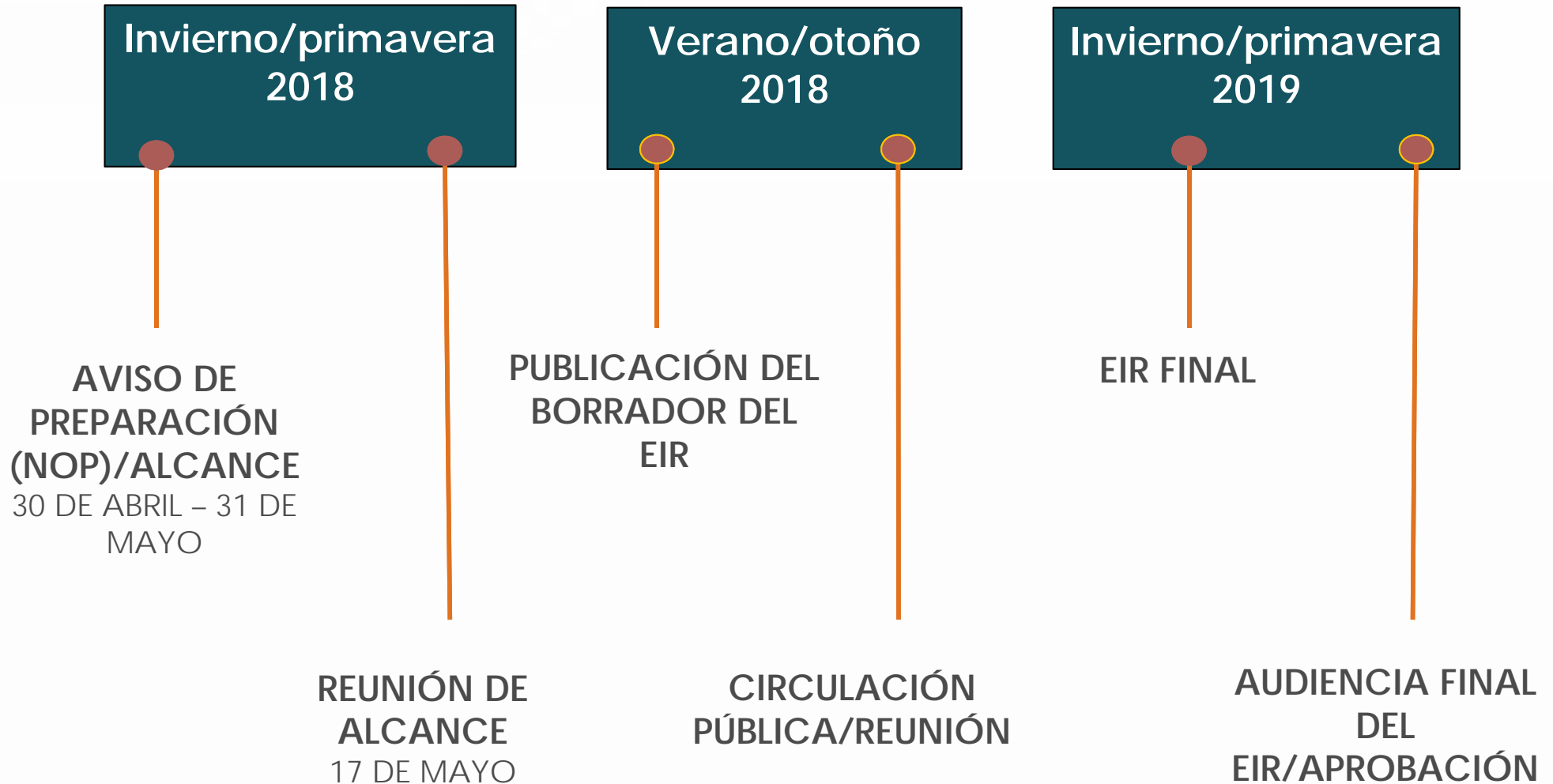
• OTRAS ÁREAS DE ANÁLISIS

- Geología/suelos
- Energía
- Peligros y materiales peligrosos
- Hidrología/calidad del agua
- Uso/planificación de la tierra
- Servicios públicos/recreación
- Servicios públicos/sistemas de servicio

Declaraciones públicas



Programa

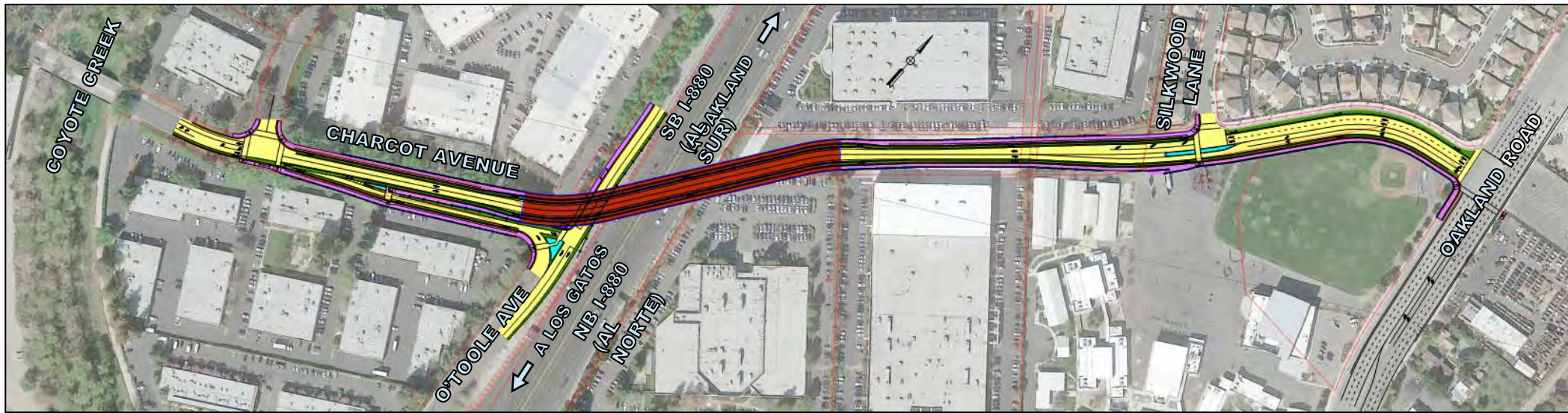


Se levanta
la sesión

CHARCOT AVENUE EXTENSION
PROJECT



Gracias



BORRADOR – SUJETO A REVISIÓN DURANTE EL DISEÑO FINAL